




### Sub-sistema Unidades de Paisagem

#### Unidades de Paisagem

- |   |   |
|---|---|
|  Campos do Baixo Alentejo          |  S. Mamede e terras do Nisa            |
|  Charnecas do Tejo e Sado          |  Serras do Sul                         |
|  Estuário e vale do Sado           |  Sistema do Guadiana                   |
|  Litoral/Alentejano e vale do Mira |  Terras agrícolas (regadio do Alqueva) |
|  Margem esquerda do Guadiana       |  Transição litoral/interior            |
|  Montados                          |  Zona central envolvente de Évora      |
|  Peneplanície do Alto Alentejo     |  Zona dos Mármoreos                    |
|  Planície litoral arenosa          |   |

-  Sede de Concelho
-  Limite do Alentejo
-  Cursos e superfícies de água



**Data:**  
Março 2009

0 15 30 Km